



OBČINA TABOR

TABOR 21, 3304 TABOR

Tel./fax: 03 705 70 80/705 70 86 E-pošta: info@obcina-tabor.si

OBRAZLOŽITEV 8. TOČKE DNEVNEGA REDA

PREDLAGATELJ: Občinska uprava, župan

Vsebina: Potrditev spremembe občinske meje med Občino Tabor in Občino Zagorje ob Savi

PРАВNA PODLAGA: Zakon o spremembah in dopolnitvah zakona o evidentiranju nepremičnin (Uradni list RS, št. 7/18) in Statut občine Tabor (Ur.l. RS, št. 120/06, 51/2010, 60/15, Uradne objave Občine Tabor, št. 3/2018)

OBRAZLOŽITEV:

Z dopisom Ministrstva za okolje in prostor, Geodetske uprave Republike Slovenije, št. 35321-3/2018-2 dne 30. 7. 2018 smo prejeli predlog poteka novih občinskih mej. Projekt Uskladitev meje občin z mejami parcel je eden izmed programov projektov eProstor na ravni države. Cilj projekta je izdelati sloj meje občine, ki bo nedvoumno odražal razmejitev parcel med občinami. Izvajalec navedenega projekta je Geodetski inštitut.

Ker podatki o mejah občin in mejah parcel v zemljiškem katastru niso usklajeni, je Geodetska uprava Republike Slovenije pripravila predlog poteka meje občine glede na meje parcel v zemljiškem katastru.

Pravna podlaga za izvedbo usklajevanja meje občine je 27. člen Zakona o spremembah in dopolnitvah zakona o evidentiranju nepremičnin (ZEN-A) (Uradni list RS, št. 7/18). Pravna podlaga za vzdrževanje usklajene meje občine pa je 3. členu Zakona o spremembah in dopolnitvah zakona o evidentiranju nepremičnin (ZEN-A).

Namen je izvedba **enkratnega postopka** usklajevanja meje občine z mejami parcel v zemljiškem katastru.

Obstoječa občinska meja je digitalno povzeta iz Registra prostorskih enot iz analognih kart - Preglednega katastrskega načrta v M 1:5000. Meja ni bila vzdrževana in je potekala neodvisno od vzdrževanja meje v zemljiškem katastru. Digitalizacija meje občine iz registra prostorskih enot je bila ločena od digitalizacije meje zemljiškega katastra.

Geodetska uprava je podala možnost občinam, da v določenem roku, to je do 31. marca 2019, posredujejo nov usklajen predlog poteka meje občine glede na meje parcel v zemljiškem katastru. Drugačen zaris meje je mogoč na območju, v širini 200 m (pas) na vsaki strani meje predloga Geodetske uprave. Nov predlog poteka meje občine mora biti usklajen s strani obeh občin in ga morata potrditi pristojna organa, to sta Občinska sveta, obeh občin.

Če geodetska uprava prejme nov usklajen predlog poteka mej občin, se bo evidentiral nov predlog. Če geodetska uprava ne prejme novega predloga občine, se bo evidentiral predlog geodetske uprave.

Po izteku določenega roka, bo Geodetska uprava občinsko mejo evidentirala v zemljiškem katastru in registru prostorskih enot.

Večje spremembe meje občine se lahko izvedejo po **rednih postopkih** spreminjanja mej občin, v skladu z določili 112. člena Zakona o evidentiranju nepremičnin (Uradni list RS, št. 47/06, 65/07 – odl. US, 79/12 – odl. US, 61/17 – ZAID in 7/18).

Glede na podana izhodišča za določitev občinske meje po **enkratnem postopku**, smo pregledali s strani Geodetskega inštituta pripravljen predlog poteka meje Občine Tabor s sosednjimi občinami. Na pobudo Občine Zagorje ob Savi smo pričeli usklajevati prejet predlog poteka meje med občinama.

Po usklajevanju med občinama smo pripravili nove dopolnjene podatke in jih po predpisanem protokolu elektronsko posredovali na Geodetski inštitut Slovenije, ki je zadolžen za izvedbo projekta Uskladitev meje občin z mejami parcel.

Tehnični del izvedbe je vseboval prevzem podatkov, vzpostavitev delovnega okolja QGIS, prikaz in pregled podatkov, obdelavo podatkov, pregledovanje izvedenih sprememb ter izvoz podatkov. Medsebojno usklajeno mejo smo v projektu QGIS v sloju „*parcele po občinah – za usklajevanje*“ vnesli spremembe predlaganega poteka meje. Kot občina, ki je pripravila vse popravke, smo pošiljali pakete (ZIP) datotek, ki so vsebovale te spremembe, na naslov mejeobcin@gis.si.

Za vse usklajene in posredovane spremembe, smo s strani Geodetskega inštituta Slovenije prejeli Obrazce 1 »Sprememb občinskih mej«, v katerih so opisno in grafično predstavljene spremembe. **Obrazec 1 „Sprememba občinske meje“** vsebuje:

- datum posredovanja in ime občine, ki je posredovala spremembe
- imena sosednjih občin
- seznam prenesenih parcel
- seznam deljenih parcel in prenos deljenih delov
- pregledno skico sprememb.

Glede na poziv Geodetske uprave Republike Slovenije lahko občine do 31. marca 2019 skladno s 27. členom Zakona o spremembah in dopolnitvah zakona o evidentiranju nepremičnin, ZEN-A (Uradni list RS št. 7/18) uskladimo oz. posredujemo spremenjene podatke o poteku občinske meje.

Geodetska uprava Republike Slovenije bo vse spremembe poteka meje, ki bodo posredovane do konca roka, evidentirala v zemljiškem katastru in registru prostorskih enot, če bodo spremembe pripravljene skladno z določili 27. člena Zakona o spremembah in dopolnitvah zakona o evidentiranju nepremičnin, ZEN-A (Uradni list RS št. 7/18). Predlagane spremembe morajo biti s sklepom potrjene s strani pristojnega organa, to je Občinskega sveta obeh občin, ki jih spremembe tangirajo.

Če Občinski svet sprejme spremembo meje, kot je navedena v Obrazcih 1 „Sprememba občinske meje“, občina pošlje skenogram sklepa na naslov mejeobcin@gis.si. Ko Geodetski inštitut Slovenije pridobi potrditev spremembe – sklepa obeh občinskih svetov, Geodetski inštitut Slovenije evidentira spremenjeno mejo.

V kolikor pa Geodetski inštitut Slovenije ne pridobi potrditev spremembe obeh občinskih svetov, se sprememba ne izvede in v veljavi ostane predlagana meja, ki jo je pripravil GURS.

Skladno z določili 27. člena Zakona o spremembah in dopolnitvah zakona o evidentiranju nepremičnin, ZEN-A (Uradni list RS št. 7/18) so tako na Obrazcu 1 „Sprememba občinske meje“ pripravljene naslednje spremembe občinskih mej:

Pri pregledu občinskih kategoriziranih cest na Občini Zagorje ob Savi so ugotovili, da deli kategoriziranih cest po predlogu nove meje potekajo po območju Občine Tabor. Občini Tabor so predlagali, da spodaj navedena zemljišča, ki v naravi predstavljajo del kategorizirane občinske ceste - javna pot Loke – Vetršek – Krvavičnik in je z odlokom kategorizirana občinska cesta Občine Zagorje ob Savi, ostanejo na območju Občine Zagorje ob Savi:

- k.o. 1016 Črni vrh
- parc. št. 932, del - 918

SPREMEMBA OBČINSKE MEJE z Občino Tabor je prikazana na OBRAZCU 1 (ZEN-A-27. člen), številka 142_184-1 dne 11.2.2019.

Predlog sklepa:

Občinski svet Občine Tabor potrjuje predlog sprememb občinske meje med Občino Zagorje ob Savi in Občino Tabor kot je predstavljeno v Obrazcu 1 „Sprememba občinske meje“, št. 142_184-1 dne 11. 2. 2019 in pregledni skici, kar je pripravila Geodetska uprava Republike Slovenije in je priloga tega sklepa.

Pripravila:
Alenka Kreča Šmid



ŽUPAN
Marko Semprimožnik

PRILOGI:

- obrazec 1
- sklep

Obrazec 1 (ZEN-A – 27. člen)
Številka: 142_184-1
Datum: 11.2.2019

Spremembe občinske meje

Ime občine, ki je poslala spremembe: Zagorje ob Savi
OB_ID občine, ki je poslala spremembe: 142
Datum prejema elektronskega sporočila s slojem sprememb: 18.1.2019

Občine, ki so uskladile spremembe medsebojne meje:

Ime občine	OB_ID občine
Zagorje ob Savi	142
Tabor	184

Seznam parcel, ki se jih v celoti prenese v drugo občino:

Parcela		Prvotna občina		Nova občina	
K.O.	Štev. parcele	Ime	OB_ID	Ime	OB_ID
1016	932	Tabor	184	Zagorje ob Savi	142

Seznam parcel, ki se jih deloma prenese v drugo občino:

Parcela		Prvotna občina		Nova občina	
K.O.	Štev. parcele	Ime	OB_ID	Ime	OB_ID
1016	918	Tabor	184	Zagorje ob Savi	142

Obrazec je pripravljen kot priloga k aktu, ki ga potrdijo pristojni organi udeleženih občin.

V nadaljevanju so podane pregledna skica in skice posameznih sprememb.

Pregledna skica sprememb



A

16 934/5

1016 934/2

Podrobna skica sprememb

1016 933

2714 62/1

142 Zagorje ob Savi

1016 918

184 Tabor




1016 932

1016 919

1016 *176/1

2714 64/1

Legenda

-  Sprememba predlagane meje občin
-  Predlagana meja občin
-  ZKP



OBČINA TABOR

TABOR 21, 3304 TABOR

TEL.: 03 705 70 80 FAX.: 03 705 70 86 E-POŠTA: info@obcina-tabor.si

Na podlagi 27. člena Zakona o spremembah in dopolnitvah Zakona o evidentiranju nepremičnin (Uradni list RS, št. 47/06, 65/07 – odl. US, 79/12 – odl. US, 61/17 – ZAIID in 7/18), 6. člena Statuta Tabor (Ur.l. RS, št. 120/06, 51/2010, 60/15, Uradne objave Občine Tabor, št. 3/2018) je Občinski svet Občine Tabor na redni seji 2019 sprejel

SKLEP

**o potrditvi predloga sprememb občinske meje med
Občino Zagorje ob Savi in Občino Tabor**

I.

Občinski svet Občine Tabor potrjuje predlog sprememb občinske meje med Občino Zagorje ob Savi in Občino Tabor kot je predstavljeno v Obrazcu 1 „Sprememba občinske meje“, št. 142_184-1 dne 11. 2. 2019 in pregledni skici, kar je pripravila Geodetska uprava Republike Slovenije in je priloga tega sklepa.

II.

Ta sklep začne veljati naslednji dan po objavi v Uradnih objavah Občine Tabor.

ŽUPAN
Občine Tabor
Marko Semprimožnik

Vročiti:

- Občina Zagorje ob Savi
- Geodetska uprava Republike Slovenije
- arhiv

